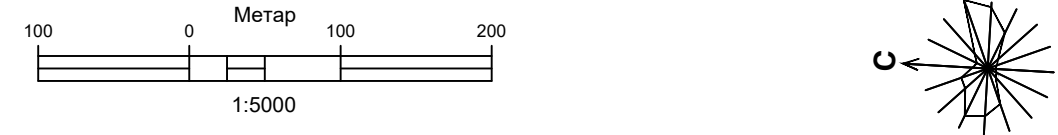




ПЛАН ДЕТАЉНЕ РЕГУЛАЦИЈЕ ЗА
РЕКОНСТРУКЦИЈУ КАНАЛСКЕ
МРЕЖЕ ПОДСИСТЕМА ЗА
НАВОДЊАВАЊЕ "ВРАЊ"

-МАТЕРИЈАЛ ЗА РАНИ ЈАВНИ УВИД-



ГРАНИЦЕ ПЛАНА СА ПЛАНИРАНОМ ПРЕТЕЖНОМ НАМЕНОМ ПОВРШИНА

- КАНАЛ СА ИНСПЕКЦИОНОМ СТАЗОМ
- СЕКУНДАРНИ КАНАЛ
- ПОЉОПРИРЕДНО ЗЕМЉИШТЕ
- ШУМСКО ЗЕМЉИШТЕ
- ЗАШТИТНА ЗОНА СПЕЦИЈАЛНОГ РЕЗЕРВАТА ПРИРОДЕ ОБЕДСКА БАРА
- СТАНИШТА ЗАШТИЂЕНИХ И СТРОГО ЗАШТИЂЕНИХ ВРСТА ОД НАЦИОНАЛНОГ ЗНАЧАЈА
- ГРАНИЦА ГРАЂЕВИНСКОГ ПОДРУЧЈА НАСЕЉА
- ГРАНИЦА ОБУХВАТА ПЛАНА ДЕТАЉНЕ РЕГУЛАЦИЈЕ ПРЕМА ОДЛУЦИ О ИЗРАДИ
- ПРЕДЛОЖЕНА ГРАНИЦА ОБУХВАТА ПЛАНА ДЕТАЉНЕ РЕГУЛАЦИЈЕ

ИНВЕСТИТОР		ОПШТИНА РУМА	Печат и потпис:
		ОВЛАШЋЕНО ЛИЦЕ:	
ОБРАЂИВАЧ		ЈП ЗАВОД ЗА УРБАНИЗАМ ВОЈВОДИНЕ ДИРЕКТОР: ПРЕДРАГ КНЕЖЕВИЋ, дипл.правник ПОМОЋНИК ДИРЕКТОРА: мр ВЛАДИМИР ПИХЛЕР, дипл.инж.арх.	Печат и потпис:
НАЗИВ ПРОЈЕКТА	ПЛАН ДЕТАЉНЕ РЕГУЛАЦИЈЕ ЗА РЕКОНСТРУКЦИЈУ КАНАЛСКЕ МРЕЖЕ ПОДСИСТЕМА ЗА НАВОДЊАВАЊЕ "ВРАЊ"		
НАЗИВ КАРТЕ	ГРАНИЦЕ ПЛАНА СА ПЛАНИРАНОМ ПРЕТЕЖНОМ НАМЕНОМ ПОВРШИНА		
ОДГОВОРНИ УРБАНИСТА	ЗОРИЦА БОШЊАЧИЋ, маст.инж.арх.		Печат и потпис:
САРАДНИЦИ	МАРИЈА ЗЕЦ, маст.инж.саобр БАНЕ СВИТЛИЦА, дипл.инж.геодез.	БРАНКО МИЛОВАНОВИЋ, дипл.инж.мел.	
Размера: 1:5000		Датум: октобар 2025. године	Број листа: 1.2